

Olang Valdaora

KRONPLATZ
PLAN DE CORONES



Info estiva



IMPIANTI DI RISALITA

		PERIODO	ORARIO
PLAN DE CORONES			
OLANG 1+2	quotidiano	22/06-13/10/2024	ore 9.00-17.00
KRONPLATZ 2000	quotidiano	18/05-06/07/2024	ore 9.00-17.00
	quotidiano	07/07-25/08/2024	ore 9.00-17.30
	quotidiano	26/08-10/11/2024	ore 9.00-17.00
RIED / GIPFELBAHN	quotidiano	07/07-15/09/2024	ore 9.00-17.00
RUIS	ven+sab+dom	02/06-18/06/2024	
	quotidiano	23/06-08/10/2024	ore 9.00-17.00
	ven+sab+dom	13/10-15/10.2024	
PIZ DE PLAIES	quotidiano	21/06-06/10/2024	ore 9.00-17.00
TRE CIME DOLOMITI			
MONTE ELMO - HELMJET SESTO		30/05-13/10/2024	ore 8.30-17.30
		14/10-03/11/2024	ore 8.30-16.30
MONTE ELMO - CABINOVIA VERSCIACO		30/05-13/10/2024	ore 8.30-17.30
		14/10-03/11/2024	ore 8.30-16.30
CABINOVIA TRE CIME		08/06-13/10/2024	ore 8.30-17.30
		14/10-03/11/2024	ore 8.30-16.30
CRODA ROSSA		30/05-06/07/2024	ore 8:30-17:30
		07/07-08/09/2024	ore 8.00-17.30
		09/09-13/10/2024	ore 8.30-17.30
		14/10-03/11/2024	ore 8.30-16.30
SEGGIOVIA BARANCI		08/06-22/06/2024	ore 9.00-17.30
		23/06-01/09/2024	ore 9.00-18.30
		02/09-13/10/2024	ore 9.00-17.30
FUNBOB		08/06-22/06/2024	dalle ore 9.30
		23/06-01/09/2024	dalle ore 9.00
		02/09-13/10/2024	dalle ore 9.30
SUMMERWORLD VALLE AURINA			
KLAUSBERG		18/05-20/10/2024	ore 8.30-12.20 ore 13.00-17.15
SPEIKBODEN		01/06-20/10/2024	ore 8.30-17:00
SEGGIOVIA SONNKLAR		01/06-20/10/2024	ore 8.45-16.30





INDICE

VALDAORA - IL PAESE PER GRANDI E PICCINI	7	LE MONTAGNE PIÙ BELLE SOPRA 3000 m	37
PANORAMICA MONDO BIMBI	8	BIKE AREA PLAN DE CORONES	38
HIGHLIGHTS A VALDAORA	10	MERCATI SETTIMANALI	44
HIGHLIGHTS NELLA VAL PUSTERIA	15	INFORMAZIONI GENERALI	45
GUEST PASS VALDAORA	18	INFORMAZIONI UTILI A-Z	49
RIFUGI E MALGHE	21	CLEAN UP DAYS ALTO ADIGE	52
LAGHI	30	BEST OF SUMMER	55
GUIDA ALPINA - SCIATORE	31	BEST OF WINTER	58
ESCURSIONI IN ALTA QUOTA	32	BEST OF OLANG	59
ESCURSIONI PER FAMIGLIE	36		



Benvenuti!

VOGLIA DI ...

... vacanze in montagna, avventura e relax per tutta la famiglia?

Il paese di Valdaora, a misura di famiglia, offre **numerose occasioni per sbizzarrirsi. Avventure** che aspettano soltanto di essere vissute e alloggi che offrono tutto quello che serve ai ospiti piccoli e grandi. **Essere attivi insieme, starsene insieme all'aria aperta.**

L'idilliaco villaggio si trova tra le **Dolomiti, Patrimonio dell'UNESCO**, e i due **Parchi Naturali Fanes-Senes-Braies e Vedrette di Ries-Aurina**: Valdaora quindi è un **paradiso** per gli **escursionisti**, i **ciclisti** e tutti coloro, che sono alla ricerca di **relax** nelle fantastiche montagne dell'Alto Adige.

VALDAORA,
il miglior posto in Alto Adige per le
vostre vacanze attive in famiglia

Kronplatz

DOLOMITES · ITALY · PLAN DE CORONES

SOMMERSTART AUF 2.275M

18.05. - 10.11.2024

INIZIO STAGIONE ESTIVA A 2.275M



WWW.KRONPLATZ.COM





VALDAORA - IL PAESE PER GRANDI E PICCINI

Il **Mondo Bimbi** è un'area dedicata al gioco e all'avventura, unica nel suo genere, che si estende per svariati ettari ed è suddivisa in **quattro stazioni di gioco** per diverse fasce d'età.

Attraverso un percorso adatto ai passeggini, si raggiunge prima il **parco giochi**, particolarmente adatto ai bambini dagli 1 ai 4 anni. Si prosegue con il **bosco magico** con le casette sugli alberi e varie possibilità di arrampicata. Poi vi aspetta il **parco giochi d'acqua** con l'attrazione indiscussa del parco: il **maxi sci-volo** che, con i suoi 56 metri, è il più lungo dell'Alto Adige. Infine, i ragazzi più grandi, tra

gli 8 e i 14 anni, possono sfogarsi su un **percorso d'arrampicata**.

E i genitori? Possono concedersi una meritata pausa, prendere il sole e ammirare il panorama: il degno coronamento di una vacanza in famiglia all'insegna del relax.

Tutte le attività estive per famiglie trovate sulla **mappa per famiglie** che potete ritirare nell'Associazione Turistica Valdaora o nel vostro alloggio.



KINDERWELT MONDO BIMBI

Oberlang
Valdaora di Sopra

OLANG
VALDAORA





Kids World

2

WC

P

P

P

Fussballplatz
Campo da calcio

MTB Skill Area

Riesenslides
Mauscivole

Kletterwelt
Percorso d'arrampicata

Balance Parcours

Aussichtsplattform
Terrazza panoramica

P

2

Wasserwelt
Parco giochi d'acqua

Zwergenrutsche
Mauscivole

Lippertage
Cenheria Lippert

Mühlweg
Bordweg der Mühle

Schmiede
Fucina

KRONPLATZ
PLACE DE COMMERCE
Olang
Valdaora



HIGHLIGHTS A VALDAORA



PISCINA ALL'APERTO & BEACHVOLLEY

Via stazione 28, Valdaora di Sotto

T 0474 790 496

www.olang.com/piscina



CAMPI DA TENNIS

Via stazione 28, Valdaora di Sotto

T 345 975 57 99

www.olang.com/campotennis



MONDO BIMBI

Via Ave 16, Valdaora di Sopra
T 0474 496 277
www.olang.com/mondo-bimbi



MTB SKILL AREA

Via Böden, Valdaora di Sopra
T 0474 496 277
www.olang.com/mtb-skill-area



KIDS FUN CAMP

Via dello slittino 3, Valdaora di Sopra
T 345 538 39 30
www.olang.com/kids-area-estate



TUBING ESTIVO

nella Kids Area Panorama
Via dello slittino 3, Valdaora di Sopra
T 345 538 39 30
www.olang.com/kids-area-estate



BIKE KIDS AREA PANORAMA

nella Kids Area Panorama
Via dello slittino 3, Valdaora di Sopra
T 345 538 39 30
www.olang.com/kids-area-estate



KRON ARC ADVENTURE 3D PERCORSO ARCO

Via dello slittino 3, Valdaora di Sopra
T 345 538 39 30
www.olang.com/tiro-arco



DOLOMITES.ZOO

Highlight per famiglie presso la
stazione intermedia di Valdaora 1&2
T 0474 496 277
www.olang.com/dolomites.zoo



CABINOVIA DI VALDAORA

Plan de Corones - Gassl 23, Sorafurcia
T 0474 592 035
www.kronplatz.com



SKYSCRAPER

Cima - Plan de Corones
T 0474 592 035
www.kronplatz.com



MMM CORONES

Museo dedicato al tema "roccia"
ed alla vita dell'alpinista
Cima - Plan de Corones
T 0474 551 500
www.messner-mountain-museum.it



MUSEO LUMEN

Museo della fotografia di montagna

Cima - Plan de Coronas

T 0474 431 090

www.lumenmuseum.it



CAMPO DA GOLF MIRABELL

3 holes

Via Hans-V.-Perthaler 11, Valdaora di Mezzo

T 0474 496 191

www.mirabell.it



PALESTRA BOULDER

Chiave: Tourist Info, T 0474 496 277

Via stazione 14, Valdaora di Mezzo



MANEGGIO TOLDERHOF

Via dei prati 15, Valdaora di Sopra

T 0474 498 451

T 334 620 11 80

www.hotelpost-tolderhof.com



MANEGGIO THARERWIRT

Via Brechel 6, Valdaora di Mezzo

T 348 473 14 92

www.tharerwirt.com



VECCHIA SEGHERIA LIPPER

Vecchia segheria veneziana

Aue, Valdaora di Sopra

T 0474 496 277

www.olang.com

Visita guidata a prenotazione -

Info: ufficio turistico a Valdaora di Mezzo



FUCINA

Aue, Valdaora di Sopra

T 0474 496 277

www.olang.com

Visita guidata a prenotazione -

Info: ufficio turistico a Valdaora di Mezzo



SENTIERO DELLE PIETRE

Pietre di tutta la provincia

Via ontani, Valdaora di Sotto

T 0474 496 277

www.olang.com



BAGNI SULFUREI

Via Bad Bergfall 5, Sorafurcia

T 0474 592 084

www.badbergfall.com



HIGHLIGHTS NELLA VAL PUSTERIA

ACTION & ADVENTURE

BIATHLON

Visite dello stadio

Via Anterselva di Sopra 33, Anterselva di Sopra

T 333 249 15 00

www.biathlon-antholz.it

CENTRO D'ARRAMPICATA BRUNICO

Via Josef Ferrari 36, Brunico

T 0474 055 005

www.heliks.it

CORN ACTION

Adventure Labyrinth

Weihersplatz 2, Issengo

T 347 984 89 57

www.corn-action.com

DOLOMITACTIV

Rafting, Canyoning ed escursioni in montagna

Via Kofel 8, Chienes

T 348 674 61 75

www.dolomitactiv.it

FLY-LINE

Via Winkel, Caminata, Campo Tures

T 388 577 72 70

www.fly-line-wasserfall.eu

FUNBOB

Pista da slittino estivo

Baranci - San Candido

T 0474 710 355

www.dreizinnen.com

Klausberg - Valle Aurina

T 0474 652 155

www.skiworldahrntal.it

KREATIVRAFT

Rafting, Kayak, Canyoning

Via Neurauth 3, Brunico

T 320 366 56 22

www.kreativraft.com

OWL PARK SAN VIGILIO

T 393 875 54 24

www.sanvigilio.com/it/dolomiti/

owl-park-san-vigilio

PARCO AVVENTURA DOBBIACO

Parco alta fune

Via Seeweg 20, Dobbiaco

T 340 567 89 60

www.abenteuerpark-toblach.it

PARCO AVVENTURA KRON ACTION

Parco alta fune

Piazza Weiher 2, Issengo

T 347 984 89 57

www.kronaction.com

PUMP TRACK & DOWNHILL

MTB Area Aue 12, Anterselva di Sotto

T 0474 496 269

www.antholzertal.com

RAFTING CLUB ACTIV

Rafting, Kayak, Canyoning, Hydrospeed

Via Valle Aurina 22, Campo Tures

T 328 966 07 78

www.rafting-club-activ.com

TANDEMFLIGHTS

Kronfly Tandem Headquarter

T 340 006 93 99

www.kronfly.it

Tandemflights Plan de Corones

T 348 709 49 15

www.tandemflights-kronplatz.com

ZIP LINE

Discesa su alta fune

Via Fanes 6, San Vigilio

T 0474 646 621

www.adrenalineadventures.it

KIDS & FAMILY

CRON 4

Piscina al coperto

Via Im Gelände 26, Riscone

T 0474 410 473

www.cron4.it

GOLF

Minigolf su terreno naturale

Via Pusteria 16, Monguelfo

T 0474 944 118

www.gsieser-tal.com

MONDO DELL'AVVENTURA ASSLING

Unterassling 39, Assling - Austria

T 485 520 474

www.erlebniswelt-assling.at

PARCO FAUNISTICO GUSTAV MAHLER

Carbonin Vecchia 3, Dobbiaco

T 0474 972 347

PARCO NATURA OLPERL

Impianti di risalita Monte Elmo
(Sesto o Versciaco)

T 0474 913 156

www.dreizinnen.com

REIERHOF

Parco faunistico

Via Peter Haspinger 12, S. Maddalena
Val Casies

T 348 952 93 70

www.reierhof.com

BUNKERMUSEUM

Strada Pusteria 19, Dobbiaco
T 349 876 71 96
www.bunkermuseum.net



CASTELLO DI TURES

Campo Tures
T 0474 678 053
www.burgeninstitut.com



DOLOMYTHOS

Museo delle Dolomiti
Via Rainer 11, San Candido
T 0474 913 462
www.dolomythos.com



HOFBURG BRESSANONE

Piazza Palazzo Vescovile 2, Bressanone
T 0471 830 505
www.hofburg.it

LAGHETTO DI ISSENGO

Laghetto balneabile
Piazza Weiher 2, Issengo
T 0474 565 684
www.issingerweiher.it

LATTERIA TRE CIME

Via Pusteria 3c, Dobbiaco
T 0474 971 300
www.3zinnen.it

MARANATHA

Museo d'arte popolare
Via Rio Bianco 17, Luttago
T 0474 671 682
www.krippenmuseum.com



MASO DELLE ERBE BERGILA

Piazza Weiher 8, Issengo
T 0474 565 373
www.bergila.com

MASO DELLE ERBE HAUSER

Montevilla 20, Perca
T 0474 401 092
www.kraeuterhof.it

MMM RIPA BRUNICO

Popolo della montagna
Via del castello 2, Brunico
T 0474 410 220
www.messner-mountain-museum.it



MUSEO MANSIO SEBATUM

Museo dell'abitato romano
Via J. Renzler 9, S. Lorenzo
T 0474 474 092
www.mansio-sebatum.it



MUSEO MINERALOGICO KIRCHLER

S. Giovanni 3, Valle Aurina
T 0474 652 145
www.mineralienmuseum.com



MUSEUMLADIN:

CIASTEL DE TOR

Cultura ladina
Strada Tor 65, San Martino di Badia
T 0474 524 020
www.museumladin.it



PRATO PIAZZA

Altopiano su 2.000 m
Salita in macchina possibile fino alle
ore 09.30 - dopo con il pullmann
www.praggs.bz/it/plaetzwiese



GUEST PASS VALDAORA

Come ospite di una struttura ricettiva associata all'Associazione Turistica di Valdaora al tuo arrivo oppure in forma digitale prima della tua partenza ricevi il GUEST PASS Valdaora. Questa esclusiva carta ospiti ti offre numerosi vantaggi tra cui l'utilizzo dei **mezzi di trasporto** e sconti interessanti. Novità di quest'anno è l'accesso gratuito in oltre **80 musei** dell'Alto Adige. In questo modo avrai accesso a un ampio programma di attività e che renderà il tuo soggiorno indimenticabile.

Con il GUEST PASS Valdaora puoi utilizzare tutti i mezzi di trasporto pubblico della rete altoatesina (autobus, autobus urbani, treni regionali e funivie di Maranza, San Genesio, Renon, Mendola e trenino del Renon).

È incluso anche l'ingresso in più di 80 musei.

TERMINI E CONDIZIONI:

- Il biglietto è valido solo in combinazione con un documento d'identità
- La carta ospiti non è né trasferibile né cumulabile
- La carta ospiti è valido per la durata del soggiorno.
- La carta ospiti dev'essere convalidata sull'autobus o prima di ogni viaggio in treno

- Il numero della carta deve essere indicato al momento della prenotazione dei servizi inclusi

Esclusi dal GUEST PASS VALDAORA sono

- I treni a lunga percorrenza (Intercity, Eurocity, Euronight, Eurostar)
- Il trasporto di biciclette, cani e animali (necessità l'acquisto di un apposito biglietto)
- Linea Pullman 444 Dobbiaco-3 Cime di Lavaredo/Auronzo*: 01.06.-13.10.2024
- Linea Pullman 439 Monguelfo-Lago di Braies**: 10.07.-10.09.2024
- Linea Pullman 442 Dobbiaco-Lago di Braies**: 10.07.-10.09.2024
- Linea Pullman 440 Sesto-Val Fiscalina
- Navetta 2 Laghi Anterselva-Passo Stalle

Info su orari: www.sii.bz.it

- * È richiesta la prenotazione online. I biglietti rimanenti potete acquistare presso le stazioni degli autobus e treni di Dobbiaco
- ** È richiesta la prenotazione online con pagamento online

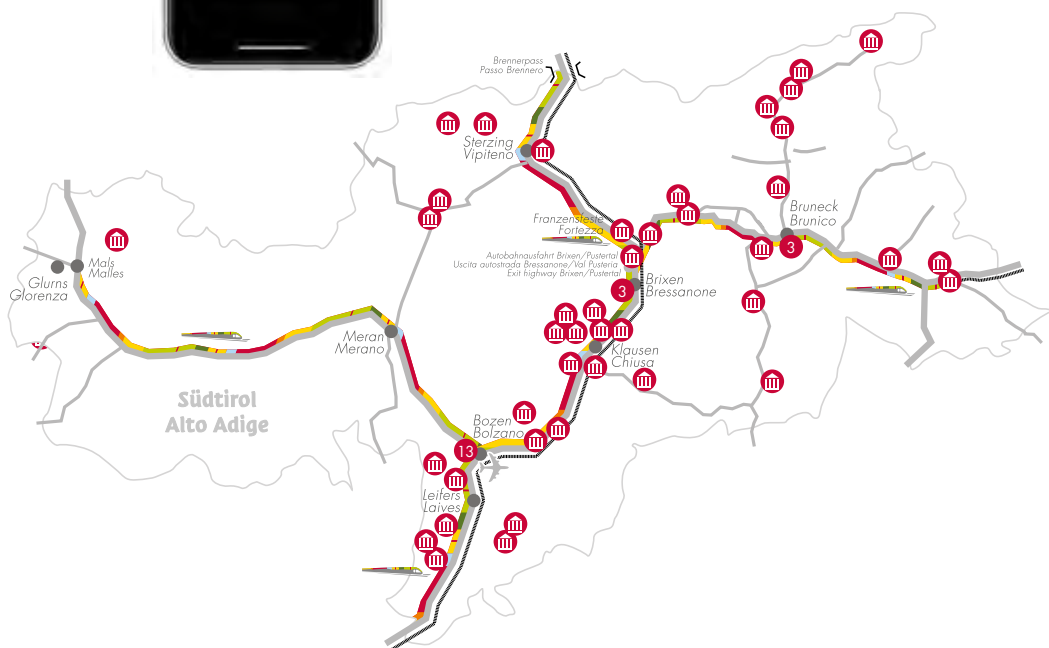
GUEST PASS TICKET

NOVITÀ da maggio 2024 è l'accesso gratuito in oltre 80 musei dell'Alto Adige col Guest Pass Valdaora!

Tutti i vantaggi sono disponibili sul sito web:

www.olang.com/guestpass

Panoramica dei musei inclusi:










RIFUGI E MALGHE



MALGA ANGERER

1401 m

-  T 333 994 74 77
- Segheria Lipper, Valdaora di Sopra
-  ¾ h
- ↑ 300 m
-  20b + 22



MALGA LANZWIESE

1823 m

-  T 340 218 83 57
- Ristorante Panorama, Valdaora di Sopra
-  1¼ h con  6
-  2¼ h con  6A + 6 o 7
- ↑ 700 m

MALGA BRUNST 

1889 m

- ① T 333 994 74 77
- Segheria Lipper, Valdaora di Sopra
- ⌚ 2½ h
- ↑ 700 m
- ☞ 20 o 20b

MALGA MOOSBICHL 

1900 m

- ① T 348 863 68 57
- Hotel Hubertus, Sorafurcia
- ⌚ 1¾ h
- ↑ 600 m
- ☞ 5 + 5B

MALGA OBEREGGER 

1560 m

- ① T 347 522 01 22
- Casa dei vigili del fuoco, Sorafurcia
- ⌚ ¾ h
- ↑ 200 m
- ☞ 3 o 4 + 4A

RIFUGIO LORENZI 

1650 m

- ① T 0474 592 100
- Stazione dei vigili del fuoco, Sorafurcia
- ⌚ 1 h
- ↑ 300 hm
- ☞ 3

RISTORANTE KRON 

2265 m

- ① T 348 863 68 57
- Passo Furcia
- ⌚ 2 h
- ↑ 500 m
- ☞ 1



MALGA WALDE

1405 m

- ① T 0474 944 004
- Salla, Valdaora di Sopra
- ⌚ ¾ h
- ↑ 200 m
- ⚡ 39



MALGA HOFSTATT

1350 m

- ① T 340 059 67 18
- Masi Walder, Anterselva di Sotto
- ⌚ ½ h
- ↑ 250 m
- ⚡ 31B



MALGA GRENTE

2002 m

- ① T 349 059 32 59
- Maso Waldrast, Anterselva di Mezzo
- ⌚ 1¾ h
- ↑ 550 m
- ⚡ 6a



MALGA KUMPFL

1654 m

- ① T 0474 492 197 / 346 512 28 79
- Zona sportiva o masi Egger, Anterselva di Mezzo
- ⌚ 1½ h
- ↑ 400 hm
- ⚡ 12 + 6a



MALGA BERGER

1623 m

- ① T 345 594 95 42
- Zona sportiva o masi Egger, Anterselva di Mezzo
- ⌚ 1 h
- ↑ 250 m
- ⚡ 3 + 12

MALGA SCHWÖRZ 

1681 m

- ① T 348 888 34 89
- Zona sportiva o masi Egger, Anterselva di Mezzo
- ⌚ 1½ h
- ↑ 330 m
- ⚡ 3 + 3b

RIFUGIO VEDRETTE DI RIES  

2798 m

- ① T 0474 492 125
- Stazione a valle della teleferica del Rifugio Vedrette di Ries, Anterselva di Sopra
- ⌚ 4 h ↑ 1564 m
- ⚡ 4 + 3

MALGA TAISTNER 

2012 m

- ① T 340 335 96 11
- Maso Mudler, Tesido
- ⌚ 1¾ h
- ↑ 400 m
- ⚡ 38A

MALGA UWALD 

2042 m

- ① T 345 919 25 52
- Rifugio Fondovalle, San Maddalena nella Valle di Casies
- ⌚ 1¾ h ↑ 550 m
- ⚡ 12 + 12A

MALGA KRADORFER 

1704 m

- ① T 0474 948 043 / 348 696 15 14
- Rifugio Fondovalle, San Maddalena nella Valle di Casies
- ⌚ 1 h ↑ 250 m
- ⚡ 49



RIFUGIO VALLANDRO 2040 m

- ① T 0474 972 505 / 346 324 29 67
- Prato Piazza, Braies
- ⌚ ½ h
- ↑ 50 m
- ⚡ 37



MALGA GRÜNWALD 1553 m

- ① T 339 666 13 35
- Parcheggio Lago di Braies
- ⌚ 1 h
- ↑ 100 m
- ⚡ 19



RIFUGIO BONNER 2340 m

- ① T 340 942 82 64
- Chiesetta nella Valle di San Silvestro, Dobbiaco
- ⌚ 2 h
- ↑ 760 m
- ⚡ 25



RIFUGIO MARCH 2530 m

- ① T 320 320 79 93
- Parcheggio Silvester
- ⌚ 3 h
- ↑ 750 hm
- ⚡ 14



RIFUGIO DREISCHUSTER 1626 m

- ① T 0474 966 610 / 340 769 83 42
- Val Campo di Dentro, San Candido
- ⌚ 2 h
- ↑ 400 m
- ⚡ 105

**RIFUGIO FONDOVALLE**nella Val Fiscalina 

1454 m

① T 0474 710 044

→ Parcheggio Croda Rossa, Sesto

⌚ 1 h

↑ 200 m

⚡ 102

**MALGA GÖNNER** 

1985 m

① T 0474 401 152

→ Parcheggio Piramidi di terra, Vila di Sopra

⌚ 1¼ h

↑ 500 m

⚡ 16a + 6

**MALGA LERCHER** 

1685 m

① T 333 113 57 68

→ Parcheggio P1 Vila di Sopra, Perca

⌚ ¾ h

↑ 200 m

⚡ 1

**RIFUGIO HAIDENBERG** 

1280 m

① T 0474 548 062

→ San Stefano, San Lorenzo

⌚ 1 h

↑ 300 m

⚡ 4

**MALGA MOARHOF** 

1830 m

① T 0474 565 486

→ Parcheggio Gelenke a Corti, Chienes





⌚ 50 min.

↑ 250 m

⚡ 65A + 65





MALGA PERTINGER 

1861 m

-  T 348 905 40 28
 → Parcheggio albergo Nunewieser, Terento
 1 h
 270 m
 5





RIFUGIO LAGO DI PAUSA  

2312 m

-  T 334 989 63 70
 → Parcheggio Rifugio Lago di Pausa in Val Vena, Terento
 2½ h  880 m
 23





RIFUGIO STARKENFELD 

1936 m

-  T 0472 671 565
 → Parcheggio maso Kreuzner a Elle, San Lorenzo
 1½ h
 350 m
 67 + 67B





RIFUGIO SENNES  

2126 m

-  T 0474 501 092 / 328 794 55 79
 → Albergo Pederü, San Vigilio
 2 h
 600 m
 7 + 7a

RIFUGIO FANES  

2060 m

-  T 0474 501 097
 → Albergo Pederü, San Vigilio
 2 h
 600 m
 7 + 11


MALGA MUNT DA RINA  1949 m

☎ T 335 661 45 00
 → Zona sportiva, Rina
 ⌚ 1 h
 ↑ 520 m
 ⚡ 26A + 26


ÜTIA CIAMPICIOS  2031 m

☎ T 335 786 64 36
 → Parcheggio Pares a Longiarù,
 San Martino di Badia
 ⌚ 1½ h ↑ 450 m
 ⚡ 5


MALGA KNUTTEN  1911 m

☎ T 335 650 83 09 / 338 704 04 17
 → Riva di Tures
 ⌚ 1 h
 ↑ 250 m
 ⚡ 9


RIFUGIO ROMA  2276 m

☎ T 0474 672 550
 → Albergo Segheria, Riva di Tures
 ⌚ 2 h
 ↑ 750 m
 ⚡ 8


RIFUGIO GIOVANNI PORRO  2419 m

☎ T 0474 653 244 / 335 689 81 11
 → Lago di Neves a Lappago, Campo Tures
 ⌚ 2 h
 ↑ 600 m
 ⚡ 24



RIFUGIO PONTE DI GHIACCIO 2545 m

- ① T 340 660 47 38
- Lago di Neves a Lappago, Campo Tures
- ⌚ 2½ h
- ↑ 680 m
- ⚡ 26



MALGA WEIZGRUBER 2030 m

- ① T 340 819 55 65
- Parcheggio maso Mitterberg, Selva die Molini
- ⌚ 1½ h
- ↑ 400 m
- ⚡ 28



MALGA PIRCHER 1810 m

- ① T 349 870 49 02
- Zona sportiva a Rio Bianco, Luttago
- ⌚ 1½ h
- ↑ 460 m
- ⚡ 22 + 25



RIFUGIO AL SASSO NERO 3026 m

- ① T 342 803 85 86
- Baita Stallila, San Giovanni nella Valle Aurina
- ⌚ 4 h
- ↑ 1500 m
- ⚡ 23A + 23



LAGHI

LAGO DI ANTERSELVA 🍃

- Centro Biathlon/Anterselva
- 🕒 1 h
- ✕ Malga Huber, Ristorante Biathlon Inn, Ristorante Platzl am See
- 📍 Giro del lago

LAGO DI DOBBIACO 🍃

- Parcheggio Lago di Dobbiaco
- 🕒 1 ½ h
- ✕ Camping al Lago
- 📍 Giro naturalistico attorno il lago

LAGO DI BRAIES 🍃

- Hotel Lago di Braies
- 🕒 1 h
- ✕ Hotel Lago di Braies
- 📍 Giro del lago

LAGO DI MISURINA 🍃

- Parcheggio Lago di Misurina
- 🕒 1 h
- ✕ Diversi possibilità
- 📍 Giro del lago



Lago di Braies



GUIDA ALPINA - SCIATORE

Valdaora è locata in mezzo alle Dolomiti e offre una vasta scelta di attività per escursioni alpine. Insieme alle nostre guide che sono specializzate all'alpinismo, si possono esplorare nuove zone delle montagne.

Anche d'estate si possono vivere momenti indimenticabili nel nostro paesaggio.



MANUEL BAUMGARTNER

Guida Alpine - Sciatore
T 347 931 96 78
info@dolotool.com
www.dolotool.com

“Ho avuto la grande fortuna di crescere in uno dei paesaggi montani più belli del mondo e così ho scoperto la mia passione per la montagna in tenera età.

Sarei felice di accompagnarvi come guida alpina o guida sciistica su un tour adatto per voi. La sicurezza e la fiducia sono una mia preoccupazione personale.”



TONI OBOJES

Guida Alpine - Sciatore
T 348 826 62 10
toni@obojes.it
www.friends-of-dolomites.com

“Già come bambino ho scalato il Paternkofel nelle Dolomiti di Sesto. Questa esperienza mi ha influenzato tutta la vita e ha suscitato la mia passione per la montagna.

Non tutti possono lavorare in un ambiente così panoramico e per questo vorrei trasmettere una parte della mia passione a voi e fare insieme delle gite in montagna.”



ESCURSIONI IN ALTA QUOTA

A PIEDI SUL PLAN DE CORONES

- Passo Furcia
- » Sentiero nr. 1 - Percorso panoramico B - cima
- ⚡ 1 + Percorso panoramico B
- ↑ 500 m
- 🕒 1 ½ h
- ✕ Ristorante Kron, Baita Corones, Ristorante Cima

DA VALDAORA AL LAGO DI BRAIES

- Parcheggio Segheria Lipper, Valdaora di Sopra
- 🔄 Malga Brunst - Monte Kühwiesen Kopf - Lago di Braies - ritorno in pullman e treno
- ⚡ 20
- ↑ 1000 m
- 🕒 5 h
- ✕ Malga Brunst, Hotel Lago di Braies

PIZ DA PERES 2507 m

- Passo Furcia
- 🔄 Passo Furcia - Pre da Peres (stazione a monte dell'impianto chiuso) - Piz da Peres - Forcella Tre Dita - Passo Furcia
- ⚡ 3 + 12B + 12 + 3
- ↑ 700 m
- 🕒 4 h
- ✕ Ücia Picio Pre
- ⓘ passo sicuro ed assenza di vertigini



 ulteriori informazioni

DAL PASSO FURCIA AL LAGO DI BRAIES



- Passo Furcia
- ⊞ Passo Furcia - Piz da Peres - Rifugio Fojedöra - Malga Grünwald - Hotel Lago di Braies - ritorno in pullman e treno
- ⚡ 12 + 19
- ↑ 750 hm
- ⌚ 6 h
- ✕ Rifugio Fojedöra, Malga Grünwald, Hotel Lago di Braies

TRE DITA - LAGO DEI COLLI ALTI



2479 m

- Albergo Bad Bergfall
- ⊞ Bad Bergfall - Tre Dita - Lago dei Colli Ali - Forcella Lapadures - Bad Bergfall
- ⚡ 32 + 3 + 3A + 6 + 32
- ↑ 1100 hm
- ⌚ 4½ h
- ✕ Albergo Bad Bergfall

GIRO DEL MONTE LUTTA & MONTE DURA



2145 m

2275 m

- Maso Mudler, Tesido
- ⊞ Maso Mudler - Monte Lutta - Monte Dura - Malga Tesido - Maso Mudler
- ⚡ 31 + 54A + 38 + 38A
- ↑ 670 m
- ⌚ 4-5 h
- ✕ Albergo Mudler, Malga Tesido

MONTE NALLE & MONTONE



2217 m

2481 m

- Vila di Sopra, Perca
- ⊞ Vila di Sopra - Malga Lercher - Montone - Monte Nalle - Malga Gönner - Parcheggio
- ⚡ 1 + 6A + 6
- ↑ 1000 m
- ⌚ 6 h
- ✕ Malga Lercher, Malga Gönner

CRODA ROSSA ANTERSELVA



2818 m

- Passo Stalle, Anterselva
- » Passo Stalle - sentiero nr. 1 - Valle Agsttal - cima
- ⚡ 7
- ↑ 700 m
- ⌚ 2½ h
- ✕ Hexenschenke, Rifugio Obersee

MONTE SOMMO



2396 m

- Albergo Kofler am Kofl, Falzes
- » Albergo - percorso di malga - plateau "Auf den Platten" - cima
- ⚡ 66
- ↑ 900 m
- ⌚ 2½ h
- ✕ Albergo Kofler am Kofl

PUTZENHÖHE



2438 m

- Parcheggio "Gelenke" a Corti, Terento
- » Malga Moarhof - Malghe Grünbach - Lago Grünbach - cima
- ⚡ 65
- ↑ 800 m
- ⌚ 2½ h
- ✕ Malga Moarhof

MONTE SPECIE



2308 m

- Prato Piazza, Braies
- » Prato Piazza - Rifugio Vallandro - Forcella Specie - cima
- ⚡ 37 + 34
- ↑ 300 m
- ⌚ 1½ h
- ✕ Rifugio Prato Piazza, Rifugio Vallandro

CRODA DEL BECCO 2812 m

- Lago di Braies
- » Hotel lago di Braies - Forcella Ofen (esposto) - Croda del Becco
- Σ 1
- ↑ 1300 hm
- 🕒 4 h
- ✕ Rifugio Biella, Hotel Lago di Braies

HENNE - MONTE GORNER 2474 m

- Zona sportiva a Rio Bianco, Luttago
- » Zona sportiva - Malga Marxegger - Forcella Gorner - cima
- Σ 22 + 25 + 27
- ↑ 1100 m
- 🕒 4 h
- ✕ Malga Innerhofer, Malga Marxegger, Malga Pircher

LAGO "KLAUSSEE" 2162 m

- Stazione a monte della cabinovia K-Express (Klausberg), Cadipietra
- » Percorso Durreck - Malga Moaregg - strada forestale - lago
- Σ 33
- ↑ 580 m
- 🕒 2½ h
- ✕ Malga Kristallalm, Malga Moaregg, ecc.

CORNO DI FANA DI DOBBIACO 2645 m

- Albergo Seiter a Gandelle, Dobbiaco (Valle San Silvestro)
- 🕒 Parcheggio - Malga Bergalm - Cima Corno di Fana - Rifugio Bonner - parcheggio
- Σ 25 + 25A + 25
- ↑ 1070 m
- 🕒 6 h
- ✕ Rifugio Bonner

MONTE ELMO 2486 m

- Stazione a monte della cabinovia Tre Cime, Sesto
- » Stiergarten - Hornisch Eck - Baita Sillianer Hütte - Cima Monte Elmo
- Σ 134 + 4
- ↑ 450 m
- 🕒 2 h
- ✕ Baita Sillianer Hütte

GIRO DEL SASS DE PUTIA (PEITLERKOFEL)

- Passo delle Erbe, San Martino di Badia
- 🕒 Passo - Forcella de Putia - Malga Vaciarà - Passo Göma - Passo delle Erbe
- Σ 8A + 35 + Giro Sass del Putia
- ↑ 520 m
- 🕒 4½ h
- ✕ Rifugio Ütia de Börz, Malga Vaciarà

LAGO DI LIMO 2159 m

- Rifugio Pederü, San Vigilio
- » Pederü - Rifugio Fanes - Passo Limo - Lago
- Σ 7 + 11
- ↑ 700 m
- 🕒 2½ h
- ✕ Rifugio Fanes, Rifugio Pederü

SENTIERO DELLE MALGHE 2000

- Rifugio Fondovalle, Valle di Casies
- 🕒 Rifugio Fondovalle - malga Tscharniet - malga Haspinger - malga Kaser - malga Pfoi - malga Uwald - Rifugio Fondoalle
- Σ 48 + percorso 2000 + 12A + 12
- ↑ 800 m
- 🕒 5 h
- ✕ Rifugio Fondovalle, malga Kaser, malga Stumpf, malga Uwald



ESCURSIONI PER FAMIGLIE

GIRO "PANORAMA" VALDAORA

- Pizzeria Panorama, Valdaora di Sopra
- ↻ In direzione Malga Angerer - sulla strada forestale verso destra - ritorno sul sentiero n° 7
- ⚡ 22 + strada forestale + 7
- ↑ 300 m
- 🕒 2 h

GIRO TRATTES

- Albergo Bagni di Pervalle, Sorafurcia
- ↻ sentiero n° 3 - Albergo Trattes - sentiero n° 4a - sentiero n° 4 - Bagni di Pervalle
- ⚡ 3 + 4a + 4
- ↑ 300 m
- 🕒 2 h
- ✕ Albergo Bagni di Pervalle, Albergo Trattes

SENTIERO "CORONES" SUL PLAN DE CORONES

- Stazione intermedia Olang I+II
- ↻ Sentiero panoramico B
- ⚡ Sentiero panoramico B
- ↑ 200 m
- 🕒 3 h
- 📍 facile

GIRO DELLE MALGHE DI VALDAORA

- Pizzeria Panorama, Valdaora di Sopra
- ↻ Malga Angerer - Malga Lanzwiesen - Almsteig - Malga Brunst - Valdaora di Sopra
- ⚡ 22 + 6 + Almsteig + 20b
- ↑ 900 m
- 🕒 5 ½ h
- ✕ Pizzeria Panorama, Malga Angerer, Malga Lanzwiesen, Malga Brunst

PASSEGGIATA NEL BIOTOPO DI RASUN DI SOPRA

- Casa dei vigili del fuoco, Rasun di Sopra
- » Stradina lungo il fiume
- ⚡ segnali Biotopo
- ↑ 30 m
- 🕒 1 ½ h

PERCORSO TEMATICO LANDART - FALZES

- Zona sportiva, Falzes
- » Percorso tematico LandArt - laghetto di Issengo - percorso tematico LandArt - zona sportiva Falzes
- ⚡ Percorso tematico LandArt
- ↑ 100 m
- 🕒 1 ½ h

PIRAMIDI DI TERRA

- Plata a Vila di Sopra, Perca
- » Percorso piramidi di terra
- ⚡ Sentiero delle piramidi + 1a + 16a
- ↑ 200 m
- 🕒 1 h

GIRO CASCATE DI RIVA

- Albergo Bad Winkel, Campo Tures
- ↻ Sentiero delle cascate - Albergo Tobel - Bad Winkel
- ⚡ Sentiero delle cascate + 2a + 2
- ↑ 200 m
- 🕒 1 ¼ h




LE MONTAGNE PIÙ BELLE SOPRA 3000 m

(solo per esperti)

CIMA DEL VENTO GRANDE 3041 m

→ Parcheggio nella Valle di Rio Molino

 6-8 h

↑ 1430 m

↔ 15 km


✕ Albergo Mühlbacher Badl, Malga Huber

Si procede a piedi su larga carrareccia ghiajata tra boschi di conifere fino alla malga Oberwanger (segnavia n°2). Si passa a sinistra (segnavia n°5) tra erte e ripide balze erbose e si arriva alla Forcella della Fossa (Grüblscharte). Sulla sinistra si trova la via per la Cima del Vento: è il più impegnativo dell'escursione in quanto si articola su ghiaie e rocce instabili ed esposte che richiedono piede fermo. Si accede infine al crinale e poi avanti fino in cima.

PICCO PALÙ -

GROSSER MOOSSTOCK 3059 m

→ Parcheggio a Acereto, Campo Tures

 6-8 h

↑ 1500 m


↔ 8,9 km

✕ nessuna

Seguendo sempre il sentiero 10 B verso nord-est e toccando le baite «Schlafhäuser», si continua sul 10 B (indicazione «Moosstock») nel bosco di pini cembri e poi su pascoli aperti e su pendio ripido, fino alla fiancata rocciosa di sud-ovest della montagna. Con un pò di facile arrampicata ci si issa su una spalla marcata. Si procede verso destra sul pendio roccioso fino alla spiccata cresta terminale e su quella lungo i segnali, con qualche tratto in divertente scalata, si arriva alla croce di vetta.

MONTE FERNERKÖPFL 3249 m

→ Stazione a valle della teleferica del Rifugio Vedrette di Ries, Anterselva di Sopra

 7-9 h

↑ 1930 m

↔ 16 km

✕ Rifugio Vedrette di Ries, Malga Schwörz

Da Anterselva di Sopra si cammina attraverso il sentiero n. 4 ripido e stretto in salita fino alla malga Schwörz. Poco dopo c'è il segnavia per raggiungere il rifugio Vedrette di Ries. Dietro il rifugio si prosegue il sentiero 1 roccioso fino in cima.

→ partenza / parcheggio  tempo di percorrenza  dislivello  percorso

✕ possibilità di ristoro difficoltà:  facile  medio  difficile



BIKE APPROVED AREA VALDAORA

A Valdaora, nella zona dei numerosi rifugi rustici ci sono **5 percorsi MTB completamente segnalati** e più di **15 altri percorsi**. La funivia Olang 1+2 vi porta comodamente in cima sul Plan de Corones e nel Patrimonio Mondiale UNESCO **Dolomiti**. Lì vi aspetta la **Bike Area Kronplatz** con 18 percorsi.

INFO

T 0474 496 277

www.olang.com/mountainbike-it

La **MAPPA MTB** è disponibile presso l'Associazione Turistica di Valdaora

PERCORSI MTB A VALDAORA

CIRCUITO BAGNI DI PERVALLE ☁☁

- Valdaora di Mezzo
- ← Valdaora di Mezzo
- ↑ 428 m
- ↔ 11,9 km

“Divertimento a due ruote presso il Passo Furcia”

È il percorso circolare dalle mille diversità: passa lungo il Rio Furcia, attraverso boschi, prati e campi, su asfalto e sentieri sterrati, tratti piani alternandosi con tratti ripidi ed offrendo due punti di ristoro lungo il percorso... Cosa chiedere di più?

V QUOTA PASSO ☁

- Imbocco Locanda Trattes - Strada Furcia
- ← Passo Furcia
- ↑ 206 m
- ↔ 2,6 km

GIRO MALGA ANGERER ☁☁

- Traversa Panorama
- ← Malga Angerer
- ↑ 438 m
- ↔ 10 km

“Panorama Valle di Anterselva”

Questo bellissimo giro di media distanza vi porta attraverso i boschi al sud di Valdaora per arrivare alla malga Angerer dove potrete ristorarvi davanti ad un panorama magnifico.

MALGA LANZWIESE CLIMB ☁☁

- Traversa Panorama
- ← Malga Lanzwiese
- ↑ 688 m
- ↔ 6,6 km

“Si parte per la malga”

Una volta superato questo impegnativo uphill, vi aspetta la ricompensa: una malga in posizione da cartolina e una fantastica vista sulle Dolomiti.



TRACCIATO MONTE DI MEZZO 🚲

- Traversa Panorama
- ← Traversa Panorama
- ↑ 311 m
- ↔ 6 km

“Al di quà e di là del Monte di Mezzo”

Percorso breve ma piuttosto difficile attraverso i boschi al sud di Valdaora, molto apprezzato da chi fa allenamenti. Visto che il percorso è interessante sia in una direzione che nell'altra, è provvisto di segnalazione in entrambi i versi.

MALGA BRUNST UPHILL 🚲🚲

- Traversa Panorama
- ← Malga Brunst
- ↑ 788 m
- ↔ 7 km

“Ai confini del Parco naturale Fanes-Sennes-Braies”

Costeggiando il Rio di Bruns si arriva nell'omonima valle e dopo alcune curve in salita si arriva a destinazione: la Malga Brunst dov'è possibile ristorarsi facendo una sosta ben meritata.

PASSO FURCIA 🚲🚲

- Valdaora di Mezzo
- ← Passo Furcia
- ↑ 728 m
- ↔ 10,2 km
- ① non segnalato, seguire la strada





CICLABILE VAL PUSTERIA

La Val Pusteria non offre solamente tratte per i professionisti: un'opzione interessante per tutti è il percorso ciclabile Val Pusteria, lungo niente meno che **105 chilometri**. Chi preferisce invece scegliere un metodo meno impegnativo per godersi la zona lasciandosi "trasportare dal vento" può noleggiare le e-bike.

PROPOSTE

SAN CANDIDO – FORTEZZA

» San Candido – Dobbiaco – Villabassa – Monguelfo – Valdaora – Brunico – San Lorenzo – Casteldarne – San Sigismondo – Vandoies di Sotto – Rio Pusteria – Fortezza

↔ 70 km

↑ 500 m

🕒 4½ h

① Si possono fare anche solo tappe della pista principale

VALDAORA – ANTERSELVA DI SOTTO

» Valdaora – Novecase – Camping Corones – Rasun di Sotto – Rasun di Sopra – Anterselva di Sotto

↔ 12 km

↑ 180 m

🕒 50 min.

VALDAORA – VANDOIES

» Valdaora – Brunico – San Lorenzo – Chienes – San Sigismondo – Vandoies di Sopra – Vandoies di Sotto

↔ 30 km

↑ 500 m

🕒 2 h

① **Highlight:** Museo del Loden & Museo Capriz

BRUNICO – CAMPO TURES

» Brunico – Gais – Villa Ottone – Molina – Campo Tures

↔ 18 km

↑ 100 m

🕒 1¼ h

SAN CANDIDO – LIENZ

» San Candido – Versciaco – Prato alla Drava – Sillian – Strassen – Lienz

↔ 45 km

↑ 500 m

🕒 2¼ h



BIKE & FREERIDE KRONPLATZ

Il Plan de Corones è un paradiso per gli amanti del bike!

FREERIDE TRAIL "GASSL" ☁☁

- Stazione intermedia Valdaora
- ← Stazione a valle cabinovia Valdaora
- ↔ ca. 6,4 km

DRAGON TRAIL ☁

- Cima del Plan de Corones
- ← Stazione intermedia Valdaora
- ↔ ca. 2,2 km

FREERIDE TRAIL "HERRENSTEIG" ☁☁

- Cima del Plan de Corones
- ← Stazione a valle cabinovia Riscone
- ↔ 8 km

FREERIDE TRAIL "PIZ DE PLAIES" ☁☁

- Stazione a monte Piz de Plaies
- ← San Vigilio di Marebbe
- ↔ 3,8 km

FREERIDE TRAIL "FURCIA" ☁☁

- Cima del Plan de Corones
- ← Stazione a valle cabinovia Ruis
- ↔ 4,7 km

KORER TRAIL ☁☁☁

- sopra la stazione a valle cabinovia Riscone
- ↔ 1,3 km

ANDREAS TRAIL ☁☁☁

- sopra la stazione a valle cabinovia Riscone
- ↔ 890 m

TUTTI I TRAIL

www.olang.com/trails-plan-de-corones

La MAPPA FREERIDE

è disponibile presso
l'Associazione Turistica di Valdaora



L'ESTATE IN BICI A VALDAORA

Valdaora si trova alle prime propaggini collinari delle **Dolomiti** e la sua posizione è quindi semplicemente perfetta per gli amanti della mountain bike! Dal 03 giugno al 12 ottobre 2024 vi aspettano **tour guidati in bici**.

PROGRAMMA

www.olang.com/tour-guidati-percorsi

NOLEGGIO BICI A VALDAORA

Rent and Go

Piazza Floriani 15, Valdaora di Mezzo

T 0474 498 038

F 0474 498 038

info@sportrent.it

www.sportrent.it

Papin Sport

Via dei Prati 2, Valdaora di Sopra

T 0474 496 716

info@papinsport.com

www.papin.it

CIMA Bike & Segway Rental & School

Piazza Floriani 17, Valdaora di Mezzo

T 0474 497 190

info@cimaschool.com

www.cimaschool.com



MERCATI SETTIMANALI

LUNEDÌ

- Mercato settimanale: Bressanone
- Mercato settimanale: Dobbiaco
bisettimanale

MARTEDÌ

- Mercato settimanale: Monguelfo
luglio-settembre
- Mercato settimanale Cortina d'Ampezzo

MERCOLEDÌ

- Mercato settimanale: Brunico

GIOVEDÌ

- Mercato die contadini e artigiani:
Campo Tures

VENERDÌ

- Mercato settimanale: Valdaora
- Mercato dei contadini: Brunico
- Mercato settimanale: Cortina d'Ampezzo

SABATO

- Mercato settimanale: Bolzano
(Piazza Vittoria)

ALTRI MERCATI SETTIMANALI, ANTIQUARIATI O MERCATINI DI PULCI
www.val-pusteria.net/it/calendario



INFORMAZIONI GENERALI

RISTORANTI

VALDAORA DI SOPRA

Hotel Rainegg

Via Aue 14

T 0474 496 084

giorno di riposo: mercoledì

Locanda Oberriedl

Via Riedl 2

T 0474 498 088

giorno di riposo: mercoledì

Ristorante Pizzeria Panorama

Via dello slittino 3

T 0474 498 393

giorno di riposo: martedì

VALDAORA DI MEZZO

Minigrill Floriani

Piazza Peter Sigmayr 8

T 0474 498 207

giorno di riposo: domenica

Pizzeria Friedheim Ristorante

Via Hans von Perthaler 10

T 0474 831 091

giorno di riposo: giovedì

Ristorante Pizzeria Christl

Via Kerla 1a

T 0474 498 212

giorno di riposo: lunedì

VALDAORA DI SOTTO

Nico's food & Pool

Via della Stazione 28
T 0474 790 496

SORAFURCIA

Albergo Bad Bergfall

Via Bagni di Pervalle 5
T 0474 592 084
giorno di riposo: mercoledì

Albergo Trattes

Via Furcia 24
T 0474 592 010
giorno di riposo: martedì

Hotel Olangenhof

Via Prackenweg 27
T 0474 496 193

Malga Oberegger

Via Egger Weg 21
T 347 522 01 22
giorno di riposo: lunedì

Rifugio Lorenzi

Via Egger Weg 22
T 0474 592 100

CAFÈ E PASTICCERIA

VALDAORA DI SOPRA

Café Pub Pfiff

T 348 725 85 15

VALDAORA DI MEZZO

Bar Krempe

T 349 449 40 96
giorno di riposo: domenica

Café Bistro Bacher

T 0474 496 699
giorno di riposo: giovedì

Villa Colli Lounge

T 0474 592 091

CASOLA

Bar Gassl

T 0474 592 087



SHOPPING

FARMACIA

Farmacia Engel

Piazza Floriani 8/A
T 0474 496 566

NEGOZI ALIMENTARI

Agstner Market Despar Specialità

Via Hans von Perthaler 7
T 0474 496 511

Alimentari Engl

Piazza Peter Sigmayr 18
T 0474 496 228

Fruttivendolo Niederegger

Piazza Peter Sigmayr 9
T 0474 496 628

Macelleria Meatery

Piazza Floriani 1
T 0474 496 216

Macelleria Pörnbacher

Via Hans von Perthaler 12
T 0474 496 435

Panificio Trenker

Piazza Peter Sigmayr 1
T 0474 497 324

NEGOZI DI SPORT E VESTITI

Calzature Mutschlechner

Piazza Peter Sigmayr 1b
T 0474 498 333

Sport Corones

Piazza Floriani 6
T 0474 496 660

Sport Sagmeister

Via Krempe 1a
T 0474 496 535

PARRUCCHIERE

Salone b.you

Via Sorafurcia 7
T 347 074 37 32

Salone uomo Toni

Via dello Slittino 1b
T 366 361 33 32



DIVERSI

Arredamento di interni Appenbichler

Via del Borgo 7
T 0474 498 361

Caseificio Unterhölzlhof

Via Greit 2
T 346 606 07 60

Cassa Rurale

Via della Stazione 2
T 0474 496 485

PunktCH

Via dello Slittino 1
T 348 706 69 68

Scultore in legno Bachmann Konrad

Piazza Floriani 17
T 0474 498 448

Silvia's Beautysalon

Vicolo della chiesa 1b
T 377 370 94 92

Tessitura & Souvenir Pedevilla

Piazza Floriani 15/F
T 340 621 36 37

Vivaio piante Obojes

Via della Stazione 6
T 0474 496 184

OFFICINA | TAXI

Distributore di benzina Q8

Via della Stazione 7
T 0474 496 259

Officina Sepp

Via della Stazione 25c
T 0474 496 097

Taxi Holzer Josef

Rasun
T 348 727 95 09

Taxi NON STOP

Valdaora di Mezzo
T 340 238 34 50



INFORMAZIONI UTILI A-Z

B

Biblioteca

Via Canonico Gamper 5, Valdaora di Mezzo
T 0474 497 112

lun: ore 17.00-20.00

mar: ore 9.00-12.00

mer & ven: ore 10.00-12.00 & 14.30-17.30

gio: ore 14.30-17.30

D

Dentista

Via St. Ägidiusweg 1, Valdaora di Mezzo
T 0474 498 360

lun & mar: ore 7.00-12.00 & 15.00-19.00

mer: ore 8.00-12.00

gio: ore 8.00-12.00 & 15.00-19.00

ven: ore 8.00-12.00 & 14.00-17.00

F

Farmacia

Piazza Floriani 8/A, Valdaora di Mezzo
T 0474 496 566

lun-ven: ore 8.00-12.00 & 15.00-19.00

sab: ore 8.00-12.00

I

Internet

Tourist Info Olang: WiFi

gratuito con GUEST PASS VALDAORA

M

Medico generale

Dott.ssa Fiung Raffaella

Via Canonico Gamper 5, Valdaora di Mezzo
T 379 203 13 60

lun, gio, ven: ore 9.00-11.30

mar: ore 9.00-11.00 & 14.00-16.30

mer: ore 15.00-19.00

Medico generale

Dott. Großrubatscher Florian

Via dei Campi 2, Valdaora di Sotto
T 0474 496 525

lun, mar, ven: ore 9.00-11.00

gio: ore 16.00-18.00

mer domanda d'appuntamento

Medico generale

Dott.ssa Zisser Silvia

Via Canonico-Gamper 14 Valdaora di Mezzo
T 351 324 35 05

lun, mar, ven: ore 08.30-10.30

mer: ore 17.00-19.00

gio: ore 15.00-17.00

N

Numero di emergenza

T 112

O

Ospedale di Brunico

T 0474 581 111

P

Pensione animali

Via Salla 6

T 0474 496 370

T 348 605 68 33

info@tierpension.it

Polizia / Carabinieri

Via Ave 30, Valdaora di Sopra

T 0474 496 145

Taxi NON STOP

Valdaora di Mezzo

T 340 238 34 50

U

Ufficio postale

Kerlastraße 2c, Mitterolang

T 0474 496 113

lun-ven: ore 8.20- 13.45

sab: ore 8.20- 12.45

T

Taxi Holzer Josef

Rasun

T 348 727 95 09



© AP+artprintplus www.artprint.bz.it Foto: Ass. Tur. Valdaora / Rotwild / A. Filz / M. Kottesteiger / H. Wisthaler / Tobias Köhler, Skirama Kronplatz / Gianvito Coco / H. Wisthaler / Christian Taferner, IDM Alto Adige / A. Moling / Raw Media / A. Schwarz / H. Wisthaler / P. Schwienbacher, MOUNTAINBIKE, PATRON e.V. / Lena Everding / Shutterstock



OLANG 1+2

technology - architecture - history



dolomites.zoo

Mittelstation / Stazione intermedia

OLANG 1+2

12 Corten-Stelen, realisiert von lokalen Handwerkern, in Form der Bergspitzen unserer Dolomiten lassen einen **interaktiven Parcours** entstehen und machen die Tierwelt des Naturparks Fanes-Sennes-Prags auf eine ganz besondere Art und Weise erlebbar.

Mach mit! Suche das Lösungswort und erhalte ein kleines **Geschenk an der Talstation Olang**.

Kreuzwort Rätsel an der Talstation Olang erhältlich.

12 stele in acciaio corten, realizzate da artigiani locali, a forma delle cime delle nostre Dolomiti, creano un **percorso interattivo** e fanno rivivere in modo particolare la fauna del Parco Naturale Fanes-Sennes-Braies.

Un'esplorazione nel mondo animale del parco naturale di Fanes-Sennes-Braies **per grandi e piccini**.

Trova la parola chiave e ricevi un piccolo **regalo alla stazione a valle di Valdaora**.

Cruciverba disponibile presso la stazione a valle di Valdaora.

Clean Up Days

Alto Adige

Dal 19 al 22 settembre si svolgono i CleanUp Days in Alto Adige!

Insieme all'associazione Patron, ci sarà un'importante iniziativa di pulizia anche a Valdaora.

L'idea dei CleanUp Days è semplice: gli amanti della natura si riuniscono in piccoli gruppi per rimuovere i rifiuti da vari luoghi come montagne, boschi, rive dei laghi e nei vari comuni... in poche parole, ovunque siano stati lasciati dei rifiuti. Prendendo parte a queste giornate, non solo si ha la piacevole sensazione di aver fatto qualcosa di buono per salvaguardare la natura, ma si vive anche un'esperienza di gruppo all'aria aperta davvero speciale.



Unisciti a noi e crea il tuo tour di pulizia!



Registrazione e informazioni su
www.olang.com/cleanUpdays



Riduzione dei rifiuti
e consumo di plastica

Riciclaggio e riutilizzo



LA FATTORIA

delle carezze



Streichelzoo

 Mittelstation Olang 1+2
Stazione intermedia Olang 1+2
Middle station Olang 1+2

 +39 0474 592 035
olang@kronplatz.org




OLANG 1+2

JEDEN TAG | OGNI GIORNO | EVERY DAY

10:00 - 16:00

22.06 - 13.10.2024

Best of Summer

EVENTS

16.08.2024



31.08.2024



28. & 29.09.2024



Pane e Speck



MIDDLE
STATION

ERLEBNIS „BROT UND SPECK“
„BREAD AND SPECK“ EXPERIENCE



JEDEN DIENSTAG | OGNI MARTEDÌ

EVERY TUESDAY

OFENFRISCHES BROT UND SÜDTIROLER SPECK
PANE E SPECK FATTI IN MALGA
BAKED BREAD AND SOUTH TYROLEAN SPECK

10:00 - 12:00



22.06 - 13.10.2024

FOR FREE

Pane e burro

OLANG 1+2

MIDDLE
STATION

ERLEBNIS „BUTTERBROT“
„BREAD AND BUTTER“ EXPERIENCE



JEDEN DONNERSTAG | OGNI GIOVEDÌ

EVERY THURSDAY

OFENFRISCHES BROT UND SELBSTGEMACHTE BUTTER
PANE E BURRO FATTI IN MALGA
BAKED BREAD AND HOMEMADE BUTTER

10:00 - 12:00

22.06 - 13.10.2024



FOR FREE

Best of Winter

EVENTS

23. - 26.01.2025



BIATHLON IBU
WELTCUP 2025

FINE GENNAIO 2025



AUDI FIS SKI
WORLD CUP 2025

MARZO 2025



SKI & MUSIC FESTIVAL



SPECK & WINE EMOTION

Best of Olang

EVENTS




26.06.2024
24.07.2024
28.08.2024

CUCINA IN STRADA



08.07.2024

VINISSIMA 50th ANNIVERSARY



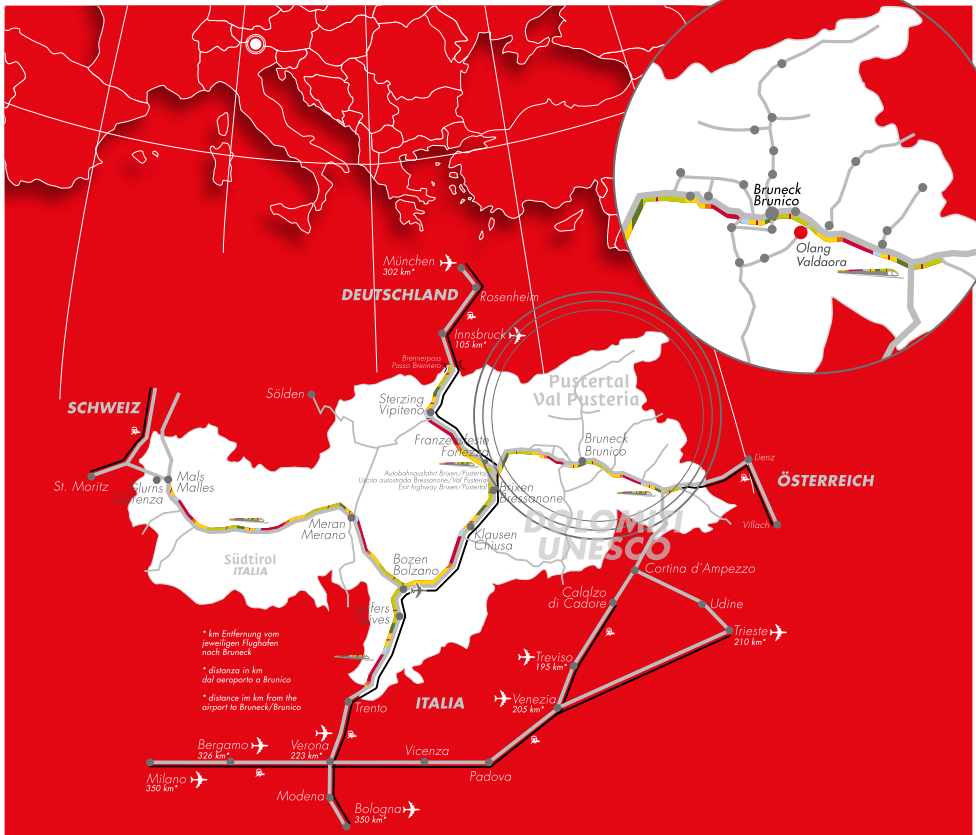
09.07.2024

BIRRISSIMA



17.07.2024
14.08.2024
04.09.2024

MERCATO DEI CONTADINI



DOLOMITES · ITALY

Kronplatz

PUSTERTAL | PLAN DE CORONES

ASSOCIAZIONE TURISTICA VALDAORA

Piazza Floriani 19 | 39030 Valdaora
T 0474 496 277 | info@olang.com

olang.com

kronplatz.com